



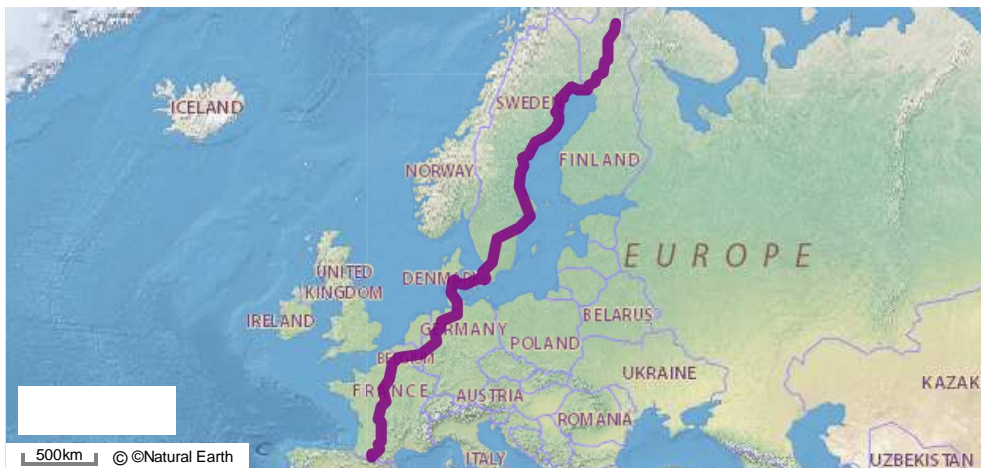
Feuille de route de votre itinéraire : Moustajon → Ivalo - A20 A1 E4

**Distance** 4266 km dont 3113 km sur autoroute

**Temps** 47h55 dont 29h47 sur autoroute

48h23 dont 27 mn d'impact trafic pour un départ à 11h28

**Coût estimé** 546,03 € dont péage 143,19 €, carburant 402,84 €



Le péage urbain de Stockholm est redevable les jours ouvrables de 06h30 à 18h30. Les véhicules électriques, hybrides ou immatriculés à l'étranger sont exemptés de cette taxe.


A

**Départ: Moustajon, D125C**

Faites taire votre smartphone pendant vos trajets

**Sortir de Moustajon**

Continuer sur : **D125C**

 Vitesse limitée à 30 km/h sur 0.4 km


Sortie de Moustajon

0.3 km 00h00

**D125C**


Continuer sur : **D125C**

1 km 00h01


 Vitesse limitée à 50 km/h

1 km 00h01

**Traverser Antignac**

 Au rond-point, prendre la 3ème sortie: **D125**

1.6 km 00h02

 Virage à droite

1.7 km 00h02

Sortie de Antignac


1.8 km 00h03

**D125**

Continuer sur : **D125**




8 km 00h09

 Succession de virages sur 1.6 km

9 km 00h10

 Descente dangereuse sur 0.4 km

10 km 00h12

 Succession de virages sur 0.8 km

11 km 00h13

 Descente dangereuse sur 0.4 km

16 km 00h18

 Virage à droite

16 km 00h18

**D825**

Prendre à droite: **D825**

16 km 00h18

**N125**


A **Chaum**, Au rond-point, prendre la 3ème sortie : **N125** en direction de :

N125 - SAINT-GAUDENS  
MONTRÉJEAU  
ANTICHAN-DE-FRONTIGNES

22 km 00h24

 Descente dangereuse sur 0.2 km

22 km 00h24

 N125 (Galié) Zone dangereuse (70 km/h)

25 km 00h27

 N125 Zone dangereuse (70 km/h)

29 km 00h30

**D33**


Continuer sur : **D33**

30 km 00h31

**D825**

Continuer sur : **D825**

30 km 00h32

 Vitesse limitée à 50 km/h

32 km 00h34




**A645**

Au rond-point, prendre la 2nde sortie: **A645** en direction de :

**A645**

TOULOUSE  
TARBES  
LOURDES

37 km 00h37

 Montréjeau : Prise de ticket

37 km 00h38

VOTRE AVIS



Prendre à droite: **A64 / E80** en direction de :

A64  
E80

A64 E80  
FOIX  
TOULOUSE

63 km 00h51

Lestelle : Péage : 3.70 EUR

70 km 00h55

A64 / E80 Zone dangereuse (130 km/h)

123 km 01h22

Muret : Péage : 1.80 EUR

**132 km 01h29**



A proximité de **Toulouse**, Prendre à gauche: **A620** en direction de :

A620

E9  
PÉRIPHÉRIQUE INTÉRIEUR  
PARIS  
BORDEAUX  
AUCH  
 BLAGNAC  
LE MIRAIL

136 km 01h32

A620 (Toulouse) Zone dangereuse (90 km/h)

138 km 01h35

A620 (Toulouse) Zone dangereuse (90 km/h)

141 km 01h37

A620 / E72 (Toulouse) Zone dangereuse (90 km/h)

**143 km 01h40**



Prendre à droite: **A62 / E72 / E9** en direction de :

A62  
E72

A62 E9 E72  
BORDEAUX  
PARIS

144 km 01h41

Toulouse Nord-Ouest : Prise de ticket

177 km 01h58

Prendre **sortie** en direction de :

A20 E9  
10  
PARIS  
LIMOGES  
MONTAUBAN

177 km 01h58

Vitesse limitée à 50 km/h sur 0.3 km

177 km 01h58

Montauban : Péage : 2.70 EUR

**177 km 01h59**



Prendre à gauche: **A20 / E9** en direction de :



**A20** **E9**



178 km 02h00  
 186 km 02h04  
 195 km 02h11  
 252 km 02h40  
 255 km 02h42  
 312 km 03h11  
 321 km 03h16  
 325 km 03h18  
 357 km 03h36  
 402 km 03h58  
 404 km 04h00  
 412 km 04h04  
 420 km 04h09  
 437 km 04h18  
 440 km 04h20  
 446 km 04h23  
 531 km 05h08  
 578 km 05h31  
 605 km 05h46  
**605 km 05h46**

[Vous roulez depuis 2 heures, faites une pause !](#)

A20 / E9 (Montauban) Zone dangereuse (90 km/h)

Montauban Nord : Prise de ticket

Descente dangereuse sur 0.7 km

Descente dangereuse sur 1 km

Gignac : Péage : 13.00 EUR

Descente dangereuse sur 0.6 km

A20 / E9 Zone dangereuse (110 km/h)

A20 / E9 Zone dangereuse (130 km/h)

A20 / E9 Zone dangereuse (110 km/h)

[Vous roulez depuis 2 heures, faites une pause !](#)

Passage à proximité de **Limoges**

A20 / E9 Zone dangereuse (90 km/h)

A20 / E9 Zone dangereuse (110 km/h)

A20 / E9 Zone dangereuse (110 km/h)

Descente dangereuse sur 0.6 km

A20 / E9 Zone dangereuse (130 km/h)

A20 / E9 Zone dangereuse (130 km/h)

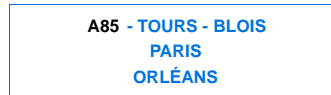
Vierzon Nord : Prise de ticket



Prendre **A71 / E9** en direction de :



**A71** **E9**



631 km 06h00  
 680 km 06h25  
**684 km 06h27**

[Vous roulez depuis 2 heures, faites une pause !](#)

A71 / E9 (Olivet) Zone dangereuse (110 km/h)



Prendre à droite: **A10 / E5** en direction de :



723 km 06h47

A10 / E5 Zone dangereuse (130 km/h)

759 km 07h06

Saint-Arnoult : Péage : 19.60 EUR

776 km 07h15

A10 / E5 / E50 Zone dangereuse (110 km/h)

790 km 07h23

Continuer à droite: **A10 / E5 / E50** en direction de :

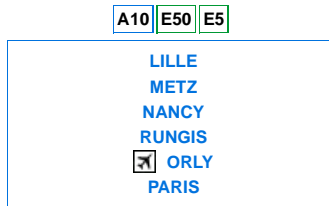


792 km 07h25

A10 / A126 / E5 / E50 (Champlan) Zone dangereuse (90 km/h)

793 km 07h26

Continuer à droite: **A10 / E5 / E50** en direction de :



793 km 07h26

Continuer à gauche: **A10 / E5 / E50**

796 km 07h29



Continuer sur : **E50 / L'Aquitaine**

797 km 07h30



Continuer sur : **A6B / E15 / E50**

806 km 07h37



Continuer sur : **E15 / E50 / Autoroute du Soleil**

807 km 07h38



Continuer sur : **E15 / Boulevard Périphérique**

807 km 07h38



E15 / E50 / Boulevard Périphérique (Paris) Zone dangereuse (70 km/h)

809 km 07h40

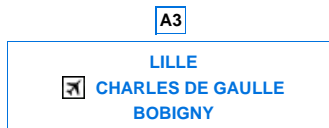
E15 / E50 / Boulevard Périphérique (Paris) Zone dangereuse (50 km/h)

812 km 07h45

E15 / Boulevard Périphérique (Paris) Zone dangereuse (70 km/h)

814 km 07h47

A proximité de **Paris**, Continuer à droite: **E15** en direction de :



818 km 07h52

A3 / E15 (Noisy-le-Sec) Zone dangereuse (90 km/h)

829 km 08h00

[Vous roulez depuis 2 heures, faites une pause !](#)

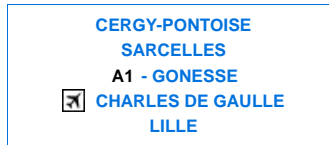
830 km 08h01



Prendre **A1 / E15 / E19** en direction de :



D170 A16



830 km 08h01

Continuer à gauche : **A1 / E15 / E19** en direction de :

A1 E15



831 km 08h02

Continuer sur : **A1 / E15 / E19**

860 km 08h18

Chamant/Roissy/Paris : Prise de ticket

896 km 08h36

⚠ A1 / E15 / E19 Zone dangereuse (130 km/h)

944 km 09h00

⚠ A1 / E15 / E19 Zone dangereuse (130 km/h)

953 km 09h05



Prendre à droite : **A2 / E19** en direction de :



A2 E19



990 km 09h24

Hordain : Péage : 13.90 EUR

1010 km 09h34

⚠ A2 / E19 Zone dangereuse (110 km/h)

1031 km 09h46



Continuer sur : **E19 / A7**



1031 km 09h46



**Entrée sur le territoire belge**

1043 km 09h53

⚠ E19 / E42 / A7 (Quaregnon) Radar de vitesse fixe (120 km/h)

1055 km 10h00

[Vous roulez depuis 2 heures, faites une pause !](#)

1065 km 10h06

⚠ E19 / E42 / A7 Radar de vitesse fixe (120 km/h)

1068 km 10h08



Prendre à droite : **E42 / A15** en direction de :



E42



1083 km 10h17

⚠ E42 / A15 (Charleroi) Radar de vitesse fixe (120 km/h)

1144 km 10h54

⚠ E42 / A15 (Viaduc de Huccorgne) Contrôles radar fréquents (120 km/h)

1168 km 11h08

⚠ E42 / A15 Radar de vitesse fixe (120 km/h)

1170 km 11h10

VOTRE AVIS



A proximité de **Liège**, Prendre à droite: **E40 / A3** en direction de :

E40  
A3

E40 - AACHEN  
E42 - VERVIERS - SAINT-VITH - PRÛM  
E25 - MAASTRICHT  
E313 - ANVERS

1179 km 11h15

⚠ E25 / E40 / E42 / A3 Radar de vitesse fixe (120 km/h)

1182 km 11h17

⚠ E25 / E40 / E42 / A3 Contrôles radar fréquents (70 km/h)

1221 km 11h42



Continuer sur : **A44 / E40**



A44  
E40

1221 km 11h42



**Entrée sur le territoire allemand**

Passage à proximité de **Aachen**

1222 km 11h42

📍 Prendre **sortie** en direction de :

1232 km 11h47

A4

4  
AACHEN  
ANTWERPEN  
HEERLEN  
KÖLN

1232 km 11h47



Prendre à gauche: **A4 / E40** en direction de :

A4  
E40

A4

KÖLN

1256 km 12h01

*Vous roulez depuis 2 heures, faites une pause !*

1271 km 12h09

Passage à proximité de **Köln**

1284 km 12h15

📍 Prendre **sortie** en direction de :

A1

10  
KREUZ KÖLN-WEST  
DORTMUND  
DÜSSELDORF  
KOBLENZ  
FRECHEN

1284 km 12h16

VOTRE AVIS



A1

E31

Prendre à gauche: **A1 / E31** en direction de :



A1

DORTMUND  
DÜSSELDORF  
KÖLN-NORD

1284 km 12h16

➡ Continuer à gauche: **A1** en direction de :

A1

DORTMUND  
DÜSSELDORF  
KÖLN-NORD

1292 km 12h21

⚠ A1 / E31 Contrôles radar fréquents (100 km/h)

1300 km 12h26

⚠ A1 / E37 (Leverkusener Brücke) Radar de vitesse fixe (60 km/h)

1300 km 12h26

⚠ A1 / E37 (Leverkusener Brücke) Radar de vitesse fixe (60 km/h)

1334 km 12h48

⚠ Descente dangereuse sur 0.6 km

1337 km 12h49

Passage à proximité de **Wuppertal**

1347 km 12h55

⚠ Descente dangereuse sur 0.7 km

1436 km 13h42

Passage à proximité de **Münster**

1473 km 14h01

*Vous roulez depuis 2 heures, faites une pause !*

1580 km 14h55

Passage à proximité de **Bremen**

1601 km 15h08

⚠ A1 / E22 (Bremen) Radar de vitesse fixe (130 km/h)

1677 km 15h46

⚠ A1 / E22 Contrôles radar fréquents (120 km/h)

1691 km 15h54

➡ Continuer à gauche: **A1 / E22** en direction de :

A1

LÜBECK  
BERLIN  
HAMBURG

1704 km 16h01

*Vous roulez depuis 2 heures, faites une pause !*

**1704 km 16h02**



A255

Continuer sur : **A255**

**1707 km 16h05**



B4

Continuer sur : **B4 / B75**

1708 km 16h05

⚠ B4 / B75 (Hamburg) Radar de vitesse fixe (60 km/h)

**1709 km 16h06**

### Traverser Hamburg

1709 km 16h07

➡ Prendre à gauche: **B4 / Amsinckstraße**

1709 km 16h07

➡ Continuer à gauche: **B4**

1711 km 16h12

➡ Continuer à gauche: **B4**

1712 km 16h17

⚠ B4 / Willy-Brandt-Straße (Hamburg) Radar de feu rouge

1715 km 16h25

Ⓣ Vitesse limitée à 30 km/h sur 0.9 km

1715 km 16h27

Continuer sur : **Stresemannstraße**

1715 km 16h27

⚠ B4 / Stresemannstraße (Hamburg) Radar de vitesse fixe (30 km/h)

1716 km 16h29

➡ Prendre à droite: **B4 / Kieler Straße**

Sortie de Hamburg

**1720 km 16h42**

VOTRE AVIS





Prendre à droite: **A7 / E45** en direction de :

A7  
E45

FLENSBURG - A7 - KIEL  
HUSUM - A23 - HEIDE



1810 km 17h32

A7 / E45 (Rader Hochbrücke) Radar de vitesse moyenne (100 km/h)

1868 km 18h01

[Vous roulez depuis 2 heures, faites une pause !](#)

1871 km 18h03



Continuer sur : **E45 / Sønderjyske Motorvej**



1871 km 18h03

E45



**Entrée sur le territoire danois**

1960 km 18h49



Prendre à droite: **E20 / Taulovmotorvejen** en direction de :

E20

E20

ODENSE  
FREDERICIA

1969 km 18h55



Continuer sur : **E20 / Østjyske Motorvej**

1974 km 18h58

E20



Continuer sur : **E20 / Lillebæltsbroen**

1975 km 18h58

E20



Continuer sur : **E20**

1976 km 18h58

E20



Continuer sur : **E20 / Lillebæltsbroen**

1976 km 18h59

E20



Continuer sur : **E20**

2008 km 19h15

E20

Prendre **sortie** en direction de :

53

ODENSE V

ODENSE V

HAVN

161 - BLOMMENSLYST

2009 km 19h16

161

Prendre à gauche: **161** en direction de :




161 - ODENSE  
BLOMMENSLYST  
 LUFTHAVN  
HAVNEN

2016 km 19h25

VOTRE AVIS

2017 km 19h28  
2017 km 19h29  
2019 km 19h34  
2019 km 19h37  
2020 km 19h38  
2020 km 19h38  
2020 km 19h41

### Traverser Odense Prendre Middelfartvej




-  Continuer à gauche: **Middelfartvej**
- Continuer sur : **Vesterbro**
-  Prendre à droite: **O1 / Ansgargade**
-  Continuer à gauche: **O1 / Kirkegårds Allé**
- Continuer sur : **Filosofgangen**
- Continuer sur : **Klosterbakken**
- Sortie de Odense

2021 km 19h44

2021 km 19h44  
2021 km 19h48  
2021 km 19h48  
2021 km 19h49  
2021 km 19h49  
2022 km 19h51  
2022 km 19h51  
2022 km 19h52  
2024 km 19h58  
2025 km 20h01

B

### Etape A: Odense, Klosterbakken


-  Prendre à droite: **Albanigade**
- Continuer sur : **Albanigade**
- Continuer sur : **Allégade**
-  Tourner à gauche
-  Puis immédiatement, prendre à droite: **Munkebjergvej**
- Continuer sur : **Munkebjergvej**
- Continuer sur : **Munkebjergvej**
- Continuer sur : **Munkebjergvej**
- Continuer sur : **Munkebjergvej**

Continuer sur : **Munkebjergvej**

2027 km 20h04

2058 km 20h21  
2058 km 20h21



Continuer sur : **E20 / Fynske Motorvej**  
 **Storebæltsbroen**


2074 km 20h31



Continuer sur : **E20**

2075 km 20h32  
2146 km 21h09



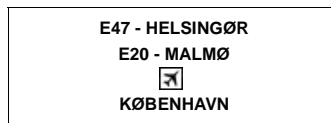
Continuer sur : **E20 / Vestmotorvejen**  
 Storebæltsbroen : Péage : 240.00 DKK

2159 km 21h18  
2165 km 21h21



Continuer sur : **E20 / E47 / E55 / Køge Bugt Motorvejen**  
Passage à proximité de **København**

Continuer sur : **E20 / Køge Bugt Motorvejen** en direction de :



2173 km 21h26

2180 km 21h31



Continuer sur : **E20 / Amagermotorvejen**

2190 km 21h38



Continuer sur : **E20 / Øresundsmotorvejen**

2190 km 21h38































Continuer sur : **E20 / Øresundsbron / Øresundstunnelen**





















2194 km 21h40

















































Continuer sur : **E20**

VOTRE AVIS

2198 km 21h42		Continuer sur : <b>E20 / Øresundsbron</b>	
2199 km 21h43		Continuer sur : <b>E20</b>	
2200 km 21h43		<b>Entrée sur le territoire suédois</b>	
2202 km 21h45 2206 km 21h47		Continuer sur : <b>E20 / Øresundsbron</b> Vous roulez depuis 2 heures, faites une pause !	
2206 km 21h47 2210 km 21h50 2225 km 22h00		Continuer sur : <b>E20 / Yttre Ringvägen</b>  Bunkeflostrand : Péage : 360.00 DKK Passage à proximité de <b>Malmö</b>	
2285 km 22h36		Continuer sur : <b>E20 / E6</b>	
		 Prendre <b>sortie</b> en direction de :	
		 	
		 30A STOCKHOLM	
2353 km 23h17			
2356 km 23h18	 	Continuer sur : <b>E4 / 117</b>	
2360 km 23h20		Continuer sur : <b>E4</b>	
2360 km 23h21		Continuer sur : <b>E4 / Laganbron</b>	
2367 km 23h25		Continuer sur : <b>E4</b>	
2368 km 23h25		Continuer sur : <b>E4 / Åkerivägen</b>	
2400 km 23h45		Continuer sur : <b>E4</b>	
2403 km 23h47 2405 km 23h48	 	Continuer sur : <b>E4 / 25</b> Vous roulez depuis 2 heures, faites une pause !	
2509 km 00h53		Continuer sur : <b>E4</b>	
		 Prendre <b>sortie</b> en direction de :	
		 	
		 95A E4 - STOCKHOLM ELMIA - 	
2513 km 00h58			

2522 km 01h06	 Continuer sur : <b>E4</b>
2523 km 01h06	 Continuer sur : <b>E4 / Strands Gård</b>
2525 km 01h07	 Continuer sur : <b>E4</b>
2526 km 01h08	 Continuer sur : <b>E4 / Edeskvarna</b>
2593 km 01h48	 Continuer sur : <b>E4</b> Vous roulez depuis 2 heures, faites une pause !
2675 km 02h36	
2676 km 02h37	 Continuer sur : <b>E4 / Koppargatan</b>
2732 km 03h12	 Continuer sur : <b>E4</b>
2734 km 03h13	 Continuer sur : <b>E4 / 53</b> 
2748 km 03h22	 Continuer sur : <b>E4</b>
2749 km 03h23	 Continuer sur : <b>E4 / Stora Ekeby</b>
2791 km 03h48	 Continuer sur : <b>E4</b> Vous roulez depuis 2 heures, faites une pause !
2807 km 03h59	
2826 km 04h14	 Continuer sur : <b>E20 / E4</b>  A proximité de <b>Stockholm</b> , Continuer à droite: <b>E20 / E4 / Essingeleden</b> en direction de :  <div style="border: 1px solid black; padding: 5px; text-align: center;">SUNDSVALL STOCKHOLM</div>
2829 km 04h17	
2829 km 04h18	 Continuer sur : <b>E20 / E4 / Gröndalsbron</b>  Stora Essingen : Péage : 35.00 SEK
2830 km 04h19	 Continuer sur : <b>E20 / E4</b>  Kristineberg : Péage : 30.00 SEK
2833 km 04h22	
2835 km 04h23	 Continuer sur : <b>E4</b>


2835 km 04h24		Continuer sur : <b>E4</b>
2843 km 04h30		Continuer sur : <b>E4</b>
2849 km 04h35		Continuer sur : <b>E4</b>
2850 km 04h36		Continuer sur : <b>E4 / Trafikplats Rotebro</b>
2852 km 04h37		Continuer sur : <b>E4</b>
2853 km 04h38		Continuer sur : <b>E4 / Trafikplats Bredden</b>
2875 km 04h51		Continuer sur : <b>E4</b>
2877 km 04h52		Continuer sur : <b>E4 / Stora Rickeby</b>
2891 km 05h02		Continuer sur : <b>E4</b>
2892 km 05h02		Continuer sur : <b>E4 / Danmarks-Ängeby</b>
2972 km 05h49		Continuer sur : <b>E4</b>
3001 km 06h06		<b>Vous roulez depuis 2 heures, faites une pause !</b>
3002 km 06h06		Continuer sur : <b>E4 / Trafikplats Gävle Norra</b>
3126 km 07h28		 E4 Radar de vitesse fixe (80 km/h)
3148 km 07h46		 E4 (Vattrång) Radar de vitesse fixe (90 km/h)
3150 km 07h49		 E4 (Harmånger) Radar de vitesse fixe (90 km/h)
3151 km 07h49		<b>Vous roulez depuis 2 heures, faites une pause !</b>
3156 km 07h55		 E4 (Älvsta) Radar de vitesse fixe (90 km/h)
3164 km 08h02		 E4 (Gnarp) Radar de vitesse fixe (90 km/h)
3194 km 08h24		Passage à proximité de <b>Sundsvall</b>
3205 km 08h31		
3205 km 08h31		Continuer sur : <b>E4 / Sundsvallsbron</b>
3207 km 08h32		 Sundsvall : Péage : 9.00 SEK
3252 km 09h06		Continuer sur : <b>E4</b>


3252 km 09h06		Continuer sur : <b>E4</b>	
3253 km 09h08		 Descente dangereuse sur 0.2 km	
<b>3256 km 09h13</b>		 E4 / Södra Vägen (Härnösand) Radar de vitesse fixe (50 km/h)	
<hr/>			
3260 km 09h21		Continuer sur : <b>E4</b>	
<b>3262 km 09h23</b>		 E4 (Saltvik) Radar de vitesse fixe (80 km/h)	
<hr/>			
		<b>Traverser Älandsbro</b>	
3262 km 09h23		Continuer sur : <b>E4 / Äland</b>	
3262 km 09h24		Continuer sur : <b>E4</b>	
3262 km 09h24		Continuer sur : <b>E4 / Fredriksvägen</b>	
3263 km 09h25		Continuer sur : <b>E4</b>	
<b>3264 km 09h26</b>		Sortie de Älandsbro	
<hr/>			
3265 km 09h27		<b>A Nässland</b> , continuer sur : <b>E4</b>	
		 E4 Radar de vitesse fixe (80 km/h)	
3274 km 09h34		 Descente dangereuse sur 0.6 km	
<b>3278 km 09h37</b>			
<hr/>			
3280 km 09h38	 	Continuer sur : <b>E4 / Högakustenbron</b>	
<hr/>			
3286 km 09h43	 	Continuer sur : <b>E4</b>	
<hr/>			
3287 km 09h43	 	Continuer sur : <b>E4 / Skullersta</b>	
<hr/>			
3297 km 09h49	 	Continuer sur : <b>E4</b>	
<b>3302 km 09h53</b>		<i>Vous roulez depuis 2 heures, faites une pause !</i>	
<hr/>			
3302 km 09h54	 Lid	Continuer sur : <b>E4 / Lid</b>	
<hr/>			
3311 km 10h02		Continuer sur : <b>E4</b>	
<b>3313 km 10h04</b>		 E4 Radar de vitesse fixe (90 km/h)	
<hr/>			
3313 km 10h05	 Knäppa	Continuer sur : <b>E4 / Knäppa</b>	
<hr/>			
3316 km 10h07		Continuer sur : <b>E4</b>	
<b>3319 km 10h10</b>		 E4 Radar de vitesse fixe (90 km/h)	
<hr/>			
		<b>Traverser Docksta</b>	
3320 km 10h11		Continuer sur : <b>E4 / Hamnen</b>	
3320 km 10h11		Continuer sur : <b>E4</b>	
<b>3321 km 10h12</b>		Sortie de Docksta	
<hr/>			
3345 km 10h31		Continuer sur : <b>E4</b>	

3345 km 10h32	<b>E4</b>	Continuer sur : <b>E4 / Sörtjärn</b>
3351 km 10h37	<b>E4</b>	Continuer sur : <b>E4</b>
3358 km 10h46		<b>⚠</b> E4 (Överhörnas) Radar de vitesse fixe (80 km/h)
3358 km 10h47	<b>E4</b>	Continuer sur : <b>E4 / Rondellplan</b> <b>📍</b> Au rond-point, prendre la 3ème sortie: <b>E4 / Centralesplanaden</b> en direction de : <b>E4 - HAPARANDA</b>
3359 km 10h50		<b>Traverser Örnsköldsvik</b> Continuer sur : <b>E4</b>
3360 km 10h51		Continuer sur : <b>E4 / Centralesplanaden</b>
3360 km 10h51		Continuer sur : <b>E4 / Björnavägen</b>
3360 km 10h51		Continuer sur : <b>E4</b>
3361 km 10h52		<b>⚠</b> Virage à droite
3361 km 10h52		<b>📍</b> Au rond-point, prendre la 3ème sortie: <b>E4</b> en direction de : <b>HAPARANDA</b> Sortie de Örnsköldsvik
3361 km 10h53		
3412 km 11h32	<b>E4</b>	Continuer sur : <b>E4</b>
3415 km 11h35	<b>E4</b>	<b>📍</b> Continuer sur : <b>E4</b>
3437 km 11h50	<b>E4</b>	Continuer sur : <b>E4</b> <b>Vous roulez depuis 2 heures, faites une pause !</b>
3438 km 11h50		<b>⚠</b> E4 / Hörneå Radar de vitesse fixe (70 km/h)
3439 km 11h52		<b>⚠</b> E4 (Hörnefors) Radar de vitesse fixe (70 km/h)
3446 km 11h57		<b>⚠</b> E4 (Sörmjöle) Radar de vitesse fixe (70 km/h)
3465 km 12h11		
3467 km 12h12	<b>E12</b>	Au rond-point, prendre la 1ère sortie: <b>E12 / E4</b>


### Traverser Umeå

3467 km 12h13

 Au rond-point, Alviksroundellen, prendre la 3ème sortie: **E12 / E4 / Kolbäcksvägen** en direction de :


E4 - HAPARANDA  
E12 - MO I RANA  


3468 km 12h17


 Au rond-point, Kolbäcksvägen, prendre la 2nde sortie: **E12 / E4 / Kolbäcksvägen** en direction de :

E4 - HAPARANDA  
E12 - MO I RANA

3469 km 12h18


 Virage à droite

3469 km 12h18

 Au rond-point, Kolbäcksvägen, prendre la 2nde sortie: **E12 / E4 / Kolbäcksvägen** en direction de :


E4 - HAPARANDA  
E12 - MO I RANA

3469 km 12h19

 Au rond-point, Kolbäcksvägen, prendre la 2nde sortie: **E12 / E4 / Kolbäcksvägen** en direction de :


E4 - HAPARANDA  
E12 - MO I RANA

3470 km 12h20

 Au rond-point, Kolbäcksvägen, prendre la 2nde sortie: **E12 / E4 / Kolbäcksvägen** en direction de :

E4 - HAPARANDA  
E12 - MO I RANA

3470 km 12h21

 Au rond-point, Kolbäcksvägen, prendre la 1ère sortie: **E12 / E4 / Kolbäcksvägen** en direction de :

E4 - HAPARANDA  
E12 - MO I RANA

Sortie de Umeå

3474 km 12h24

 E4

Au rond-point, prendre la 2nde sortie: **E4** en direction de :

E4 - HAPARANDA

3501 km 12h45

 E4 Radar de vitesse fixe (90 km/h)

3505 km 12h48

 E4 Radar de vitesse fixe (90 km/h)

3510 km 12h52

 E4 Radar de vitesse fixe (70 km/h)

3523 km 13h01

 E4 Radar de vitesse fixe (90 km/h)

3526 km 13h03

 E4 Radar de vitesse fixe (90 km/h)

3532 km 13h09

 E4 Radar de vitesse fixe (90 km/h)

3534 km 13h10

 E4

Continuer sur : **E4 / Nyhem**


3535 km 13h11

Nyhem


 E4

Continuer sur : **E4**


3537 km 13h13

 E4 Radar de vitesse fixe (70 km/h)


3542 km 13h18

 E4 / Grimsmark Radar de vitesse fixe (90 km/h)


3549 km 13h23

 E4 / Västanbyn Radar de vitesse fixe (90 km/h)


3551 km 13h25

 E4 Radar de vitesse fixe (70 km/h)

3551 km 13h26

 E4 Radar de vitesse fixe (90 km/h)

3555 km 13h31

 E4 (Lövånger) Radar de vitesse fixe (70 km/h)

3556 km 13h31

VOTRE AVIS



3556 km 13h32	<b>E4</b>	Continuer sur : <b>E4 / Ängsbacka</b>
3556 km 13h32	<b>E4</b> Selet	Continuer sur : <b>E4 / Selet</b>
3557 km 13h33 3566 km 13h40 3570 km 13h44 3571 km 13h44	<b>E4</b>	Continuer sur : <b>E4</b> ⚠ E4 Radar de vitesse fixe (90 km/h) ⚠ E4 Radar de vitesse fixe (90 km/h) ⚠ E4 / Daglösten Radar de vitesse fixe (90 km/h)
3572 km 13h46	<b>E4</b>	Continuer sur : <b>E4</b>
3574 km 13h47	<b>E4</b>	Continuer sur : <b>E4</b>
3574 km 13h47 3575 km 13h48	<b>E4</b>	Continuer sur : <b>E4 / Ljusvattnet</b> ⚠ E4 / Ljusvattnet Radar de vitesse fixe (90 km/h)
3578 km 13h50 3583 km 13h55 3601 km 14h08	<b>E4</b>	Continuer sur : <b>E4</b> <a href="#">Vous roulez depuis 2 heures, faites une pause !</a> ⚠ E4 Radar de vitesse fixe (70 km/h)
3601 km 14h08		<b>Traverser Skellefteå</b> 📍 Au rond-point, prendre la 2nde sortie: <b>E4</b> en direction de :
		<b>E4 - HAPARANDA CENTRUM</b>
3602 km 14h10 3602 km 14h11		⚠ Virage à droite 📍 Au rond-point, prendre la 2nde sortie: <b>E4 / Centrumleden</b> en direction de :
		<b>HAPARANDA CENTRUM</b>
3602 km 14h11 3603 km 14h13 3604 km 14h15		Continuer sur : <b>E4 / Viktoriagatan</b> Continuer sur : <b>E4 / Centrumleden</b> 📍 Au rond-point, prendre la 2nde sortie: <b>E4</b> en direction de :
		<b>E4N - HAPARANDA</b>
3605 km 14h17		Sortie de Skellefteå
3656 km 14h51	<b>E4</b>	Continuer sur : <b>E4</b>
3656 km 14h51	<b>E4</b>	Continuer sur : <b>E4 / Fölviken</b>
3703 km 15h25 3715 km 15h34	<b>E4</b>	Continuer sur : <b>E4</b> ⚠ E4 Radar de vitesse fixe (70 km/h)
3716 km 15h35	<b>E4</b>	Continuer sur : <b>E4 / Tranbacksvägen</b>

3725 km 15h41

E4

Continuer sur : **E4**  
Passage à proximité de **Luleå**

3727 km 15h42

3727 km 15h42

**Traverser Gäddvik Bro**  
Continuer sur : **E4 / Gäddvik Bro**

3727 km 15h43

A **Norra Gäddvik**, Continuer sur : **E4**

3738 km 15h50

[Vous roulez depuis 2 heures, faites une pause !](#)

Sortie de Gäddvik Bro

3748 km 15h57

3749 km 15h58

E10

Continuer sur : **E10 / E4 / Börjelsvägen**

3749 km 15h58

**Traverser Börjelslandet**

Continuer sur : **E10 / E4**

3749 km 15h58

Continuer sur : **E10 / E4 / Börjelsvägen**

3749 km 15h58

Continuer sur : **E10 / E4**

Sortie de Börjelslandet

3749 km 15h59

3777 km 16h18

E10

Continuer sur : **E10 / E4**

3778 km 16h18

E10

Continuer sur : **E10 / E4 / Luleåvägen**

3778 km 16h19

**Traverser Töre**

➡ Prendre à gauche: **E4**

3778 km 16h19

Continuer sur : **E4 / Luleåvägen**

3779 km 16h20

Continuer sur : **E4 / Kalixvägen**

Sortie de Töre

3780 km 16h20

3798 km 16h34

E4

Continuer sur : **E4**

3799 km 16h35

**Traverser Stråkanäs**

Continuer sur : **E4 / Stråkanäs**

3799 km 16h35

Continuer sur : **E4**

Sortie de Stråkanäs

3799 km 16h35

3802 km 16h39

E4

Continuer sur : **E4**

➡ Au rond-point, prendre la 2nde sortie: **E4** en direction de :

HAPARANDA  
KALIX

3806 km 16h45

⚠ E4 (Kalix) Radar de vitesse fixe (70 km/h)

3821 km 16h58

3821 km 16h59

E4

Continuer sur : **E4 / Kalixvägen**

⚠ E4 / Kalixvägen Radar de vitesse fixe (70 km/h)

3822 km 17h00

3823 km 17h01

E4

Continuer sur : **E4 / Haparandavägen**

VOTRE AVIS

3840 km 17h14 E4 Continuer sur : **E4**  
3848 km 17h19 ⚠️ E4 Radar de vitesse fixe (90 km/h)  
3853 km 17h24 🚦 Au rond-point, prendre la 2nde sortie: **E4** en direction de :

E4 - FINLAND

**3853 km 17h24**

### Traverser Haparanda

3853 km 17h25 🚦 Au rond-point, prendre la 2nde sortie: **E4** en direction de :

FINLAND

3853 km 17h26 Ⓣ Vitesse limitée à 30 km/h  
3854 km 17h26 🚦 Au rond-point, prendre la 2nde sortie: **E4** en direction de :

E4 - FINLAND

3854 km 17h26 Ⓣ Vitesse limitée à 30 km/h  
3854 km 17h26 🚦 Au rond-point, prendre la 2nde sortie: **E4** en direction de :

TORNEÅ

3854 km 17h26 Ⓣ Vitesse limitée à 30 km/h sur 0.5 km  
Sortie de Haparanda

**3854 km 17h27**

3854 km 17h27 E4 Continuer sur : **E4 / 29** 📶  
29



### Entrée sur le territoire finlandais

**3854 km 17h27**

### A Tornio, continuer

3854 km 17h27 🚦 Au rond-point, prendre la 2nde sortie: **29** en direction de :

KEMI  
KILPISJÄRVI

**3855 km 17h28**

3855 km 17h28 E4 Continuer sur : **E4 / 29**  
29

### Traverser Pudas

**3857 km 17h30**



Au rond-point, prendre la 2nde sortie: **E8 / 29** en direction de :

E8

  
29

29

E8

**KEMI**

3870 km 17h38 🚦 Prendre **sortie** en direction de :

ROVANIEMI

**3871 km 17h38**

E75

4

Prendre à gauche: **E75 / 4** en direction de :



ROVANIEMI  
TERVOLA

3874 km 17h41	E75 / 4 Radar de vitesse fixe (80 km/h)
3885 km 17h51	<a href="#">Vous roulez depuis 2 heures, faites une pause !</a>
3903 km 18h07	E75 / 4 Radar de vitesse fixe (80 km/h)
3914 km 18h17	E75 / 4 Radar de vitesse fixe (80 km/h)
3928 km 18h31	E75 / 4 / Nelostie (Koivu) Radar de vitesse fixe (80 km/h)
3952 km 18h59	E75 / 4 / Kemintie (Muurola) Radar de vitesse fixe (60 km/h)
3959 km 19h08	E75 / 4 / Kemintie (Hirvas) Radar de vitesse fixe (80 km/h)
3962 km 19h14	E75 / 4 / Kemintie (Häkinvaara) Radar de vitesse fixe (80 km/h)
3969 km 19h27	E75 / 4 / Kemintie (Niskanperä) Radar de vitesse fixe (60 km/h)
3972 km 19h31	Traversée de <b>Rovaniemi</b>
3983 km 19h47	E75 / 4 Radar de vitesse fixe (60 km/h)
3988 km 19h51	<a href="#">Vous roulez depuis 2 heures, faites une pause !</a>
3993 km 19h55	Vitesse limitée à 30 km/h sur 0.2 km
4003 km 20h04	E75 / 4 / Sodankyläntie (Vikajärvi) Radar de vitesse fixe (60 km/h)
4102 km 21h25	Continuer à gauche: <b>E75 / 4</b>
4124 km 21h52	<a href="#">Vous roulez depuis 2 heures, faites une pause !</a>
<b>4263 km 23h47</b>	

#### Entrer dans Ivalo

4265 km 23h55	Au rond-point, Ivalontie, prendre la 3ème sortie: <b>Sairaalantie</b>
<b>4266 km 23h55</b>	

C

#### Arrivée: Ivalo, Sairaalantie

[Faites taire votre smartphone pendant vos trajets](#)

Une fois par mois et avant tout long trajet, pensez à vérifier la pression de vos pneus à froid.



VOTRE AVIS