



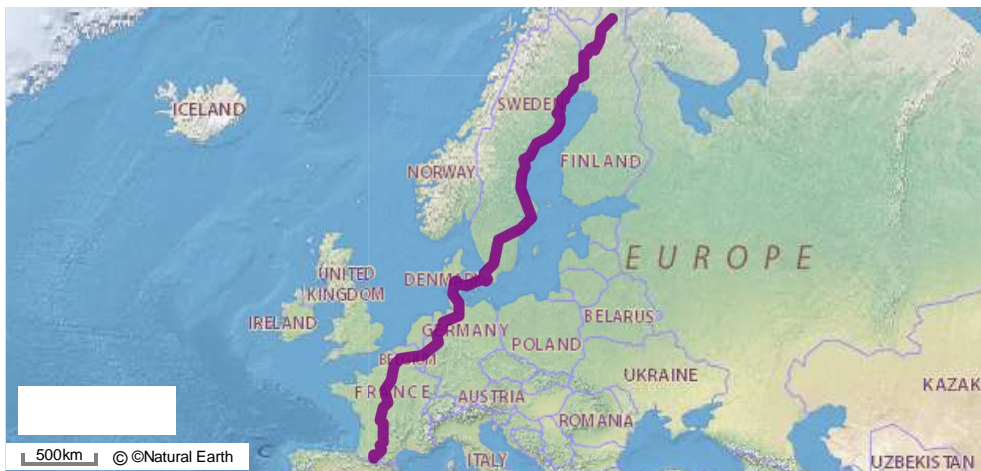
Feuille de route de votre itinéraire : Moustajon → Inari - A20 A1 E4

Distance 4266 km dont 3100 km sur autoroute

Temps 49h45 dont 29h39 sur autoroute

50h22 dont 36 mn d'impact trafic pour un départ à 11h43

Coût estimé 555,49 € dont péage 143,19 €, carburant 412,30 €



Le péage urbain de Stockholm est redevable les jours ouvrables de 06h30 à 18h30. Les véhicules électriques, hybrides ou immatriculés à l'étranger sont exemptés de cette taxe.


A

Départ: Moustajon, D125C

Faites taire votre smartphone pendant vos trajets

Sortir de Moustajon

Continuer sur : **D125C**

 Vitesse limitée à 30 km/h sur 0.4 km


Sortie de Moustajon

0.3 km 00h00

D125C


Continuer sur : **D125C**

1 km 00h01


 Vitesse limitée à 50 km/h

1 km 00h01

Traverser Antignac

 Au rond-point, prendre la 3ème sortie: **D125**

1.6 km 00h02

 Virage à droite

1.7 km 00h02

Sortie de Antignac


1.8 km 00h03

D125


Continuer sur : **D125**




8 km 00h09

 Succession de virages sur 1.6 km

9 km 00h10

 Descente dangereuse sur 0.4 km

10 km 00h12

 Succession de virages sur 0.8 km

11 km 00h13

 Descente dangereuse sur 0.4 km

16 km 00h18

 Virage à droite

16 km 00h18

D825

Prendre à droite: **D825**

16 km 00h18

N125


A **Chaum**, Au rond-point, prendre la 3ème sortie : **N125** en direction de :

**N125 - SAINT-GAUDENS
MONTRÉJEAU
ANTICHAN-DE-FRONTIGNES**

22 km 00h24

 Descente dangereuse sur 0.2 km

22 km 00h24

 N125 (Galié) Zone dangereuse (70 km/h)

25 km 00h27

 N125 Zone dangereuse (70 km/h)

29 km 00h30

D33


Continuer sur : **D33**

30 km 00h31

D825

Continuer sur : **D825**

30 km 00h32

 Vitesse limitée à 50 km/h

32 km 00h34




A645

Au rond-point, prendre la 2nde sortie: **A645** en direction de :

A645

**TOULOUSE
TARBES
LOURDES**

37 km 00h37

 Montréjeau : Prise de ticket

37 km 00h38

VOTRE AVIS



Prendre à droite: **A64 / E80** en direction de :

A64
E80

A64 E80
FOIX
TOULOUSE

63 km 00h51

Lestelle : Péage : 3.70 EUR

70 km 00h55

A64 / E80 Zone dangereuse (130 km/h)

123 km 01h22

Muret : Péage : 1.80 EUR

132 km 01h29



A proximité de **Toulouse**, Prendre à gauche: **A620** en direction de :

A620

E9
PÉRIPHÉRIQUE INTÉRIEUR
PARIS
BORDEAUX
AUCH
 BLAGNAC
LE MIRAIL

136 km 01h32

A620 (Toulouse) Zone dangereuse (90 km/h)

138 km 01h35

A620 (Toulouse) Zone dangereuse (90 km/h)

141 km 01h37

A620 / E72 (Toulouse) Zone dangereuse (90 km/h)

143 km 01h40



Prendre à droite: **A62 / E72 / E9** en direction de :

A62
E72

A62 E9 E72
BORDEAUX
PARIS

144 km 01h41

Toulouse Nord-Ouest : Prise de ticket

177 km 01h58

Prendre **sortie** en direction de :

A20 E9
10
PARIS
LIMOGES
MONTAUBAN

177 km 01h58

Vitesse limitée à 50 km/h sur 0.3 km

177 km 01h58

Montauban : Péage : 2.70 EUR

177 km 01h59



Prendre à gauche: **A20 / E9** en direction de :

A20
E9

A20 **E9**

PARIS
LIMOGES
MONTAUBAN

178 km 02h00

[Vous roulez depuis 2 heures, faites une pause !](#)

186 km 02h04

A20 / E9 (Montauban) Zone dangereuse (90 km/h)

195 km 02h11

Montauban Nord : Prise de ticket

252 km 02h40

Descente dangereuse sur 0.7 km

255 km 02h42

Descente dangereuse sur 1 km

312 km 03h11

Gignac : Péage : 13.00 EUR

321 km 03h16

Descente dangereuse sur 0.6 km

325 km 03h18

A20 / E9 Zone dangereuse (110 km/h)

357 km 03h36

A20 / E9 Zone dangereuse (130 km/h)

402 km 03h58

A20 / E9 Zone dangereuse (110 km/h)

404 km 04h00

[Vous roulez depuis 2 heures, faites une pause !](#)

412 km 04h04

Passage à proximité de **Limoges**

420 km 04h09

A20 / E9 Zone dangereuse (90 km/h)

437 km 04h18

A20 / E9 Zone dangereuse (110 km/h)

440 km 04h20

A20 / E9 Zone dangereuse (110 km/h)

446 km 04h23

Descente dangereuse sur 0.6 km

531 km 05h08

A20 / E9 Zone dangereuse (130 km/h)

578 km 05h31

A20 / E9 Zone dangereuse (130 km/h)

605 km 05h46

Vierzon Nord : Prise de ticket

605 km 05h46



Prendre **A71 / E9** en direction de :

A71
E9

A71 **E9**

A85 - TOURS - BLOIS
PARIS
ORLÉANS

631 km 06h00

[Vous roulez depuis 2 heures, faites une pause !](#)

680 km 06h25

A71 / E9 (Olivet) Zone dangereuse (110 km/h)

684 km 06h27



Prendre à droite: **A10 / E5** en direction de :



723 km 06h47

A10 / E5 Zone dangereuse (130 km/h)

759 km 07h06

Saint-Arnoult : Péage : 19.60 EUR

776 km 07h15

A10 / E5 / E50 Zone dangereuse (110 km/h)

790 km 07h23

Continuer à droite: **A10 / E5 / E50** en direction de :

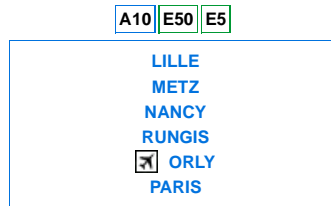


792 km 07h25

A10 / A126 / E5 / E50 (Champlan) Zone dangereuse (90 km/h)

793 km 07h26

Continuer à droite: **A10 / E5 / E50** en direction de :



793 km 07h26

Continuer à gauche: **A10 / E5 / E50**

796 km 07h29



Continuer sur : **E50 / L'Aquitaine**

797 km 07h30



Continuer sur : **A6B / E15 / E50**

806 km 07h37



Continuer sur : **E15 / E50 / Autoroute du Soleil**

807 km 07h38



Continuer sur : **E15 / Boulevard Périphérique**

807 km 07h38



E15 / E50 / Boulevard Périphérique (Paris) Zone dangereuse (70 km/h)

809 km 07h40

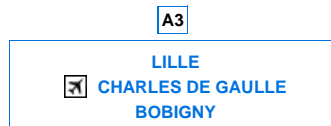
E15 / E50 / Boulevard Périphérique (Paris) Zone dangereuse (50 km/h)

812 km 07h45

E15 / Boulevard Périphérique (Paris) Zone dangereuse (70 km/h)

814 km 07h47

A proximité de **Paris**, Continuer à droite: **E15** en direction de :



818 km 07h52

A3 / E15 (Noisy-le-Sec) Zone dangereuse (90 km/h)

829 km 08h00

[Vous roulez depuis 2 heures, faites une pause !](#)

830 km 08h01

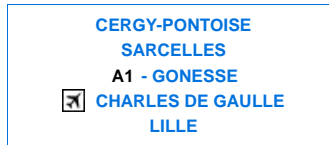
VOTRE AVIS



Prendre **A1 / E15 / E19** en direction de :



D170 A16



830 km 08h01

Continuer à gauche : **A1 / E15 / E19** en direction de :

A1 E15



831 km 08h02

Continuer sur : **A1 / E15 / E19**

860 km 08h18

Chamant/Roissy/Paris : Prise de ticket

896 km 08h36

⚠ A1 / E15 / E19 Zone dangereuse (130 km/h)

944 km 09h00

⚠ A1 / E15 / E19 Zone dangereuse (130 km/h)

953 km 09h05



Prendre à droite : **A2 / E19** en direction de :



A2 E19



990 km 09h24

Hordain : Péage : 13.90 EUR

1010 km 09h34

⚠ A2 / E19 Zone dangereuse (110 km/h)

1031 km 09h46



Continuer sur : **E19 / A7**



1031 km 09h46



Entrée sur le territoire belge

1043 km 09h53

⚠ E19 / E42 / A7 (Quaregnon) Radar de vitesse fixe (120 km/h)

1055 km 10h00

[Vous roulez depuis 2 heures, faites une pause !](#)

1065 km 10h06

⚠ E19 / E42 / A7 Radar de vitesse fixe (120 km/h)

1068 km 10h08



Prendre à droite : **E42 / A15** en direction de :



E42



1083 km 10h17

⚠ E42 / A15 (Charleroi) Radar de vitesse fixe (120 km/h)

1144 km 10h54

⚠ E42 / A15 (Viaduc de Huccorgne) Contrôles radar fréquents (120 km/h)

1168 km 11h08

⚠ E42 / A15 Radar de vitesse fixe (120 km/h)

1170 km 11h10



A proximité de **Liège**, Prendre à droite: **E40 / A3** en direction de :

E40
A3

E40 - AACHEN
E42 - VERVIERS - SAINT-VITH - PRÛM
E25 - MAASTRICHT
E313 - ANVERS

1179 km 11h15

⚠ E25 / E40 / E42 / A3 Radar de vitesse fixe (120 km/h)

1182 km 11h17

⚠ E25 / E40 / E42 / A3 Contrôles radar fréquents (70 km/h)

1221 km 11h42



Continuer sur : **A44 / E40**



A44
E40

1221 km 11h42



Entrée sur le territoire allemand

Passage à proximité de **Aachen**

1222 km 11h42

📍 Prendre **sortie** en direction de :

1232 km 11h47

A4

4
AACHEN
ANTWERPEN
HEERLEN
KÖLN

1232 km 11h47



Prendre à gauche: **A4 / E40** en direction de :

A4
E40

A4

KÖLN

1256 km 12h01

Vous roulez depuis 2 heures, faites une pause !

1271 km 12h09

Passage à proximité de **Köln**

1284 km 12h15

📍 Prendre **sortie** en direction de :

A1

10
KREUZ KÖLN-WEST
DORTMUND
DÜSSELDORF
KOBLENZ
FRECHEN

1284 km 12h16

VOTRE AVIS

		Prendre à gauche: A1 / E31 en direction de :	
	<div style="border: 1px solid blue; padding: 2px; display: inline-block;">A1</div> <div style="border: 1px solid green; padding: 2px; display: inline-block;">E31</div>	<div style="border: 1px solid blue; padding: 5px; display: inline-block;">A1</div> <div style="border: 1px solid blue; padding: 5px; display: inline-block;">DORTMUND DÜSSELDORF KÖLN-NORD</div>	
1284 km 12h16		Continuer à gauche: A1 en direction de :	
		<div style="border: 1px solid blue; padding: 2px; display: inline-block;">A1</div> <div style="border: 1px solid blue; padding: 5px; display: inline-block;">DORTMUND DÜSSELDORF KÖLN-NORD</div>	
1292 km 12h21		A1 / E31 Contrôles radar fréquents (100 km/h)	
1300 km 12h26		A1 / E37 (Leverkusener Brücke) Radar de vitesse fixe (60 km/h)	
1300 km 12h26		A1 / E37 (Leverkusener Brücke) Radar de vitesse fixe (60 km/h)	
1334 km 12h48		Descente dangereuse sur 0.6 km	
1337 km 12h49		Passage à proximité de Wuppertal	
1347 km 12h55		Descente dangereuse sur 0.7 km	
1436 km 13h42		Passage à proximité de Münster	
1473 km 14h01		Vous roulez depuis 2 heures, faites une pause !	
1580 km 14h55		Passage à proximité de Bremen	
1601 km 15h08		A1 / E22 (Bremen) Radar de vitesse fixe (130 km/h)	
1677 km 15h46		A1 / E22 Contrôles radar fréquents (120 km/h)	
1691 km 15h54		Continuer à gauche: A1 / E22 en direction de :	
		<div style="border: 1px solid blue; padding: 2px; display: inline-block;">A1</div> <div style="border: 1px solid blue; padding: 5px; display: inline-block;">LÜBECK BERLIN HAMBURG</div>	
1704 km 16h01		Vous roulez depuis 2 heures, faites une pause !	
1704 km 16h02			
<hr/>			
		Continuer sur : A255	
1707 km 16h05	<div style="border: 1px solid blue; padding: 2px; display: inline-block;">A255</div>		
<hr/>			
		Continuer sur : B4 / B75	
1708 km 16h05	<div style="border: 1px solid blue; padding: 2px; display: inline-block;">B4</div>	B4 / B75 (Hamburg) Radar de vitesse fixe (60 km/h)	
1709 km 16h06			
<hr/>			
		Traverser Hamburg	
1709 km 16h07		Prendre à gauche: B4	
1711 km 16h12		Continuer à gauche: B4	
1712 km 16h17		B4 / Willy-Brandt-Straße (Hamburg) Radar de feu rouge	
1715 km 16h25		Vitesse limitée à 30 km/h sur 0.9 km	
1715 km 16h27		Continuer sur : Stresemannstraße	
1715 km 16h27		B4 / Stresemannstraße (Hamburg) Radar de vitesse fixe (30 km/h)	
1716 km 16h29		Prendre à droite: B4 / Kieler Straße	
		Sortie de Hamburg	
1720 km 16h42			
<hr/>			



Prendre à droite: **A7 / E45** en direction de :

A7
E45

FLENSBURG - A7 - KIEL
HUSUM - A23 - HEIDE

1810 km 17h32

A7 / E45 (Rader Hochbrücke) Radar de vitesse moyenne (100 km/h)

1868 km 18h01

[Vous roulez depuis 2 heures, faites une pause !](#)

1871 km 18h03



Continuer sur : **E45 / Sønderjyske Motorvej**



1871 km 18h03

E45



Entrée sur le territoire danois

1960 km 18h49



Prendre à droite: **E20 / Taulovmotorvejen** en direction de :

E20

E20

ODENSE
FREDERICIA

1969 km 18h55



Continuer sur : **E20 / Østjyske Motorvej**

1974 km 18h58

E20



Continuer sur : **E20 / Lillebæltsbroen**

1975 km 18h58

E20



Continuer sur : **E20**

1976 km 18h58

E20



Continuer sur : **E20 / Lillebæltsbroen**

1976 km 18h59

E20



Continuer sur : **E20**

2008 km 19h15

E20

Prendre **sortie** en direction de :

53
ODENSE V
ODENSE V
 HAVN
161 - BLOMMENSLYST

2009 km 19h16

161




Prendre à gauche: **161** en direction de :

161 - ODENSE
BLOMMENSLYST
 LUFTHAVN
HAVNEN

2016 km 19h25

2017 km 19h28
2017 km 19h29
2019 km 19h34
2019 km 19h37
2020 km 19h38
2020 km 19h38
2020 km 19h41

Traverser Odense Prendre Middelfartvej




-  Continuer à gauche: **Middelfartvej**
- Continuer sur : **Vesterbro**
-  Prendre à droite: **O1 / Ansgargade**
-  Continuer à gauche: **O1 / Kirkegårds Allé**
- Continuer sur : **Filosofgangen**
- Continuer sur : **Klosterbakken**
- Sortie de Odense

2021 km 19h44

2021 km 19h44
2021 km 19h48
2021 km 19h48
2021 km 19h49
2021 km 19h49
2022 km 19h51
2022 km 19h51
2022 km 19h52
2024 km 19h58
2025 km 20h01

B

Etape A: Odense, Klosterbakken


-  Prendre à droite: **Albanigade**
- Continuer sur : **Albanigade**
- Continuer sur : **Allégade**
-  Tourner à gauche
-  Puis immédiatement, prendre à droite: **Munkebjergvej**
- Continuer sur : **Munkebjergvej**
- Continuer sur : **Munkebjergvej**
- Continuer sur : **Munkebjergvej**
- Continuer sur : **Munkebjergvej**

Continuer sur : **Munkebjergvej**

2027 km 20h04

2058 km 20h21
2058 km 20h21



Continuer sur : **E20 / Fynske Motorvej**
 **Storebæltsbroen**


2074 km 20h31



Continuer sur : **E20**

2075 km 20h32
2146 km 21h09



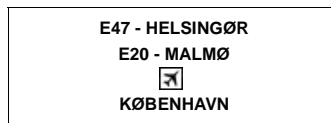
Continuer sur : **E20 / Vestmotorvejen**
 Storebæltsbroen : Péage : 240.00 DKK

2159 km 21h18
2165 km 21h21



Continuer sur : **E20 / E47 / E55 / Køge Bugt Motorvejen**
Passage à proximité de **København**

Continuer sur : **E20 / Køge Bugt Motorvejen** en direction de :



2173 km 21h26

2180 km 21h31



Continuer sur : **E20 / Amagermotorvejen**

2190 km 21h38



Continuer sur : **E20 / Øresundsmotorvejen**

2190 km 21h38






























Continuer sur : **E20 / Øresundsbron / Øresundstunnelen**





















2194 km 21h40


















































Continuer sur : **E20**

VOTRE AVIS

2198 km 21h42		Continuer sur : E20 / Øresundsbron	
2199 km 21h43		Continuer sur : E20	
2200 km 21h43		Entrée sur le territoire suédois	
2202 km 21h45 2206 km 21h47		Continuer sur : E20 / Øresundsbron Vous roulez depuis 2 heures, faites une pause !	
2206 km 21h47 2210 km 21h50 2225 km 22h00		Continuer sur : E20 / Yttre Ringvägen  Bunkeflostrand : Péage : 360.00 DKK Passage à proximité de Malmö	
2285 km 22h36		Continuer sur : E20 / E6	
		 Prendre sortie en direction de :	
		 	
		 30A STOCKHOLM	
2353 km 23h17			
2356 km 23h18		Continuer sur : E4 / 117	
2360 km 23h20		Continuer sur : E4	
2360 km 23h21		Continuer sur : E4 / Laganbron	
2367 km 23h25		Continuer sur : E4	
2368 km 23h25		Continuer sur : E4 / Åkerivägen	
2400 km 23h45		Continuer sur : E4	
2403 km 23h47 2405 km 23h48	 	Continuer sur : E4 / 25 Vous roulez depuis 2 heures, faites une pause !	
2509 km 00h53		Continuer sur : E4	
		 Prendre sortie en direction de :	
		 	
		 95A E4 - STOCKHOLM ELMIA - 	
2513 km 00h58			

2522 km 01h06	 Continuer sur : E4
2523 km 01h06	 Continuer sur : E4 / Strands Gård
2525 km 01h07	 Continuer sur : E4
2526 km 01h08	 Continuer sur : E4 / Edeskvarna
2593 km 01h48	 Continuer sur : E4 Vous roulez depuis 2 heures, faites une pause !
2675 km 02h36	
2676 km 02h37	 Continuer sur : E4 / Koppargatan
2732 km 03h12	 Continuer sur : E4
2734 km 03h13	 Continuer sur : E4 / 53 
2748 km 03h22	 Continuer sur : E4
2749 km 03h23	 Continuer sur : E4 / Stora Ekeby
2791 km 03h48	 Continuer sur : E4 Vous roulez depuis 2 heures, faites une pause !
2807 km 03h59	
2826 km 04h14	 Continuer sur : E20 / E4  A proximité de Stockholm , Continuer à droite: E20 / E4 / Essingeleden en direction de :  <div style="border: 1px solid black; padding: 5px; text-align: center;">SUNDSVALL STOCKHOLM</div>
2829 km 04h17	
2829 km 04h18	 Continuer sur : E20 / E4 / Gröndalsbron  Stora Essingen : Péage : 35.00 SEK
2830 km 04h19	 Continuer sur : E20 / E4  Kristineberg : Péage : 30.00 SEK
2833 km 04h22	
2835 km 04h23	 Continuer sur : E4


2835 km 04h24		Continuer sur : E4
2843 km 04h30		Continuer sur : E4
2849 km 04h35		Continuer sur : E4
2850 km 04h36		Continuer sur : E4 / Trafikplats Rotebro
2852 km 04h37		Continuer sur : E4
2853 km 04h38		Continuer sur : E4 / Trafikplats Bredden
2875 km 04h51		Continuer sur : E4
2877 km 04h52		Continuer sur : E4 / Stora Rickeby
2891 km 05h02		Continuer sur : E4
2892 km 05h02		Continuer sur : E4 / Danmarks-Ängeby
2972 km 05h49		Continuer sur : E4
3001 km 06h06		Vous roulez depuis 2 heures, faites une pause !
3002 km 06h06		Continuer sur : E4 / Trafikplats Gävle Norra
		Continuer sur : E4
3126 km 07h28		 E4 Radar de vitesse fixe (80 km/h)
3148 km 07h46		 E4 (Vattrång) Radar de vitesse fixe (90 km/h)
3150 km 07h49		 E4 (Harmånger) Radar de vitesse fixe (90 km/h)
3151 km 07h49		Vous roulez depuis 2 heures, faites une pause !
3156 km 07h55		 E4 (Älvsta) Radar de vitesse fixe (90 km/h)
3164 km 08h02		 E4 (Gnarp) Radar de vitesse fixe (90 km/h)
3194 km 08h24		Passage à proximité de Sundsvall
3205 km 08h31		
3205 km 08h31		Continuer sur : E4 / Sundsvallsbron
3207 km 08h32		 Sundsvall : Péage : 9.00 SEK
		Continuer sur : E4
3252 km 09h06		


3252 km 09h06		Continuer sur : E4	
3253 km 09h08		 Descente dangereuse sur 0.2 km	
3256 km 09h13		 E4 / Södra Vägen (Härnösand) Radar de vitesse fixe (50 km/h)	
<hr/>			
3260 km 09h21		Continuer sur : E4	
3262 km 09h23		 E4 (Saltvik) Radar de vitesse fixe (80 km/h)	
<hr/>			
		Traverser Älandsbro	
3262 km 09h23		Continuer sur : E4 / Äland	
3262 km 09h24		Continuer sur : E4	
3262 km 09h24		Continuer sur : E4 / Fredriksvägen	
3263 km 09h25		Continuer sur : E4	
3264 km 09h26		Sortie de Älandsbro	
<hr/>			
3265 km 09h27		A Nässland , continuer sur : E4	
		 E4 Radar de vitesse fixe (80 km/h)	
3274 km 09h34		 Descente dangereuse sur 0.6 km	
3278 km 09h37			
<hr/>			
3280 km 09h38	 	Continuer sur : E4 / Högakustenbron	
<hr/>			
3286 km 09h43	 	Continuer sur : E4	
<hr/>			
3287 km 09h43	 	Continuer sur : E4 / Skullersta	
<hr/>			
3297 km 09h49	 	Continuer sur : E4	
3302 km 09h53		<i>Vous roulez depuis 2 heures, faites une pause !</i>	
<hr/>			
3302 km 09h54	 Lid	Continuer sur : E4 / Lid	
<hr/>			
3311 km 10h02		Continuer sur : E4	
3313 km 10h04		 E4 Radar de vitesse fixe (90 km/h)	
<hr/>			
3313 km 10h05	 Knäppa	Continuer sur : E4 / Knäppa	
<hr/>			
3316 km 10h07		Continuer sur : E4	
3319 km 10h10		 E4 Radar de vitesse fixe (90 km/h)	
<hr/>			
		Traverser Docksta	
3320 km 10h11		Continuer sur : E4 / Hamnen	
3320 km 10h11		Continuer sur : E4	
3321 km 10h12		Sortie de Docksta	
<hr/>			
3345 km 10h31		Continuer sur : E4	

3345 km 10h32	E4	Continuer sur : E4 / Sörtjärn
3351 km 10h37	E4	Continuer sur : E4
3358 km 10h46		⚠ E4 (Överhörnäs) Radar de vitesse fixe (80 km/h)
3358 km 10h47	E4	Continuer sur : E4 / Rondellplan 📍 Au rond-point, prendre la 3ème sortie: E4 / Centralesplanaden en direction de : E4 - HAPARANDA
3359 km 10h50		Traverser Örnsköldsvik Continuer sur : E4
3360 km 10h51		Continuer sur : E4 / Centralesplanaden
3360 km 10h51		Continuer sur : E4 / Björnavägen
3360 km 10h51		Continuer sur : E4
3361 km 10h52		⚠ Virage à droite
3361 km 10h52		📍 Au rond-point, prendre la 3ème sortie: E4 en direction de : HAPARANDA Sortie de Örnsköldsvik
3361 km 10h53		
3412 km 11h32	E4	Continuer sur : E4
3415 km 11h35	E4	📍 Continuer sur : E4
3437 km 11h50	E4	Continuer sur : E4 Vous roulez depuis 2 heures, faites une pause !
3438 km 11h50		⚠ E4 / Hörneå Radar de vitesse fixe (70 km/h)
3439 km 11h52		⚠ E4 (Hörnefors) Radar de vitesse fixe (70 km/h)
3446 km 11h57		⚠ E4 (Sörmjöle) Radar de vitesse fixe (70 km/h)
3465 km 12h11		
3467 km 12h12	E12	Au rond-point, prendre la 1ère sortie: E12 / E4


Traverser Umeå

3467 km 12h13

 Au rond-point, Alviksroundellen, prendre la 3ème sortie: **E12 / E4 / Kolbäcksvägen** en direction de :


E4 - HAPARANDA
E12 - MO I RANA


3468 km 12h17


 Au rond-point, Kolbäcksvägen, prendre la 2nde sortie: **E12 / E4 / Kolbäcksvägen** en direction de :

E4 - HAPARANDA
E12 - MO I RANA

3469 km 12h18


 Virage à droite

3469 km 12h18

 Au rond-point, Kolbäcksvägen, prendre la 2nde sortie: **E12 / E4 / Kolbäcksvägen** en direction de :


E4 - HAPARANDA
E12 - MO I RANA

3469 km 12h19

 Au rond-point, Kolbäcksvägen, prendre la 2nde sortie: **E12 / E4 / Kolbäcksvägen** en direction de :


E4 - HAPARANDA
E12 - MO I RANA

3470 km 12h20

 Au rond-point, Kolbäcksvägen, prendre la 2nde sortie: **E12 / E4 / Kolbäcksvägen** en direction de :

E4 - HAPARANDA
E12 - MO I RANA

3470 km 12h21

 Au rond-point, Kolbäcksvägen, prendre la 1ère sortie: **E12 / E4 / Kolbäcksvägen** en direction de :

E4 - HAPARANDA
E12 - MO I RANA

Sortie de Umeå

3474 km 12h24

E4

Au rond-point, prendre la 2nde sortie: **E4** en direction de :

E4 - HAPARANDA

3501 km 12h45

 E4 Radar de vitesse fixe (90 km/h)

3505 km 12h48

 E4 Radar de vitesse fixe (90 km/h)

3510 km 12h52

 E4 Radar de vitesse fixe (70 km/h)

3523 km 13h01

 E4 Radar de vitesse fixe (90 km/h)

3526 km 13h03

 E4 Radar de vitesse fixe (90 km/h)

3532 km 13h09

 E4 Radar de vitesse fixe (90 km/h)

3534 km 13h10

E4

Continuer sur : **E4 / Nyhem**


3535 km 13h11

Nyhem


E4

Continuer sur : **E4**


3537 km 13h13

 E4 Radar de vitesse fixe (70 km/h)


3542 km 13h18

 E4 / Grimsmark Radar de vitesse fixe (90 km/h)

3549 km 13h23

 E4 / Västanbyn Radar de vitesse fixe (90 km/h)


3551 km 13h25

 E4 Radar de vitesse fixe (70 km/h)

3551 km 13h26

 E4 Radar de vitesse fixe (90 km/h)

3555 km 13h31

 E4 (Lövånger) Radar de vitesse fixe (70 km/h)

3556 km 13h31

VOTRE AVIS

3556 km 13h32	E4	Continuer sur : E4 / Ängsbacka
3556 km 13h32	E4 Selet	Continuer sur : E4 / Selet
3557 km 13h33 3566 km 13h40 3570 km 13h44 3571 km 13h44	E4	Continuer sur : E4 ⚠ E4 Radar de vitesse fixe (90 km/h) ⚠ E4 Radar de vitesse fixe (90 km/h) ⚠ E4 / Daglöstén Radar de vitesse fixe (90 km/h)
3572 km 13h46	E4	Continuer sur : E4
3574 km 13h47	E4	Continuer sur : E4
3574 km 13h47 3575 km 13h48	E4	Continuer sur : E4 / Ljusvattnet ⚠ E4 / Ljusvattnet Radar de vitesse fixe (90 km/h)
3578 km 13h50 3583 km 13h55 3601 km 14h08	E4	Continuer sur : E4 Vous roulez depuis 2 heures, faites une pause ! ⚠ E4 Radar de vitesse fixe (70 km/h)
3601 km 14h08		Traverser Skellefteå 📍 Au rond-point, prendre la 2nde sortie: E4 en direction de :
		E4 - HAPARANDA CENTRUM
3602 km 14h10 3602 km 14h11		⚠ Virage à droite 📍 Au rond-point, prendre la 2nde sortie: E4 / Centrumleden en direction de :
		HAPARANDA CENTRUM
3602 km 14h11 3603 km 14h13 3604 km 14h15		Continuer sur : E4 / Viktoriagatan Continuer sur : E4 / Centrumleden 📍 Au rond-point, prendre la 2nde sortie: E4 en direction de :
		E4N - HAPARANDA
3605 km 14h17		Sortie de Skellefteå
3656 km 14h51	E4	Continuer sur : E4
3656 km 14h51	E4	Continuer sur : E4 / Fölviken
3703 km 15h25 3715 km 15h34	E4	Continuer sur : E4 ⚠ E4 Radar de vitesse fixe (70 km/h)
3716 km 15h35	E4	Continuer sur : E4 / Tranbacksvägen

3725 km 15h41

E4

Continuer sur : **E4**
Passage à proximité de **Luleå**

3727 km 15h42

Traverser Gäddvik Bro

Continuer sur : **E4 / Gäddvik Bro**

3727 km 15h42

3727 km 15h43

A **Norra Gäddvik**, Continuer sur : **E4**

3738 km 15h50

[Vous roulez depuis 2 heures, faites une pause !](#)

Sortie de Gäddvik Bro

3748 km 15h57

E10

Continuer sur : **E10 / E4 / Börjelsvägen**

3749 km 15h58

Traverser Börjelslandet

Continuer sur : **E10 / E4**

3749 km 15h58

3749 km 15h58

Continuer sur : **E10 / E4 / Börjelsvägen**

3749 km 15h58

Continuer sur : **E10 / E4**

Sortie de Börjelslandet

3749 km 15h59

E10

Continuer sur : **E10 / E4**


3777 km 16h18

E10

Continuer sur : **E10 / E4 / Luleåvägen**

3778 km 16h18

Traverser Töre

 Prendre **sortie** en direction de :

3778 km 16h19

E10 - KIRUNA
TÖRE HAMN

3779 km 16h20

Continuer sur : **E10 / Kirunavägen**

Sortie de Töre

3780 km 16h22

E10

Continuer sur : **E10 / Morjärvsvägen**

3781 km 16h23

E10

Continuer sur : **E10**


3796 km 16h34

Traverser Morjärv

Continuer sur : **E10 / Morjärvsvägen**

3796 km 16h34

3796 km 16h34

 E10 / Morjärvsvägen (Morjärv) Radar de vitesse fixe (50 km/h)

3796 km 16h35

Continuer sur : **E10 / Törevägen**

3797 km 16h36

Continuer sur : **E10**


Sortie de Morjärv

3797 km 16h37

E10

Continuer sur : **E10**

3820 km 16h56

 E10 Radar de vitesse fixe (70 km/h)

3829 km 17h04

VOTRE AVIS

98

Prendre à droite: **98** en direction de :

PAJALA
ÖVERTORNEÅ
ÖVERKALIX

3833 km 17h09

➡ Continuer à droite: **98**

3865 km 17h41

⚠ Descente dangereuse sur 0.4 km

3875 km 17h51

[Vous roulez depuis 2 heures, faites une pause !](#)

3877 km 17h53

➡ A proximité de **Övertorneå**, Continuer à droite: **98 / 99**

3877 km 17h53

Traverser Övertorneå

3879 km 17h57

➡ Prendre à gauche: **98 / Matarengivägen**

3879 km 17h59

➡ Prendre à droite: **401**

Sortie de Övertorneå

3880 km 18h00

401

Continuer sur : **401**



3881 km 18h01



Entrée sur le territoire finlandais

3881 km 18h01

Ⓣ Vitesse limitée à 30 km/h sur 0.5 km

3881 km 18h01

Traverser Aavasaksa

3881 km 18h02

➡ Prendre à gauche: **E8 / 21**

Sortie de Aavasaksa

3882 km 18h02

E8

Continuer sur : **E8 / 21**

3945 km 19h16

⚠ Descente dangereuse sur 0.5 km

3983 km 19h51

[Vous roulez depuis 2 heures, faites une pause !](#)

3999 km 20h04

Traverser Ylläsajokisuu

3999 km 20h05

➡ Prendre à droite: **80**

Sortie de Ylläsajokisuu

4000 km 20h07

80

Continuer sur : **80**

4017 km 20h23

➡ Continuer à gauche: **80**

4017 km 20h23

Ⓣ Vitesse limitée à 40 km/h sur 0.5 km

4022 km 20h29

⚠ Succession de virages sur 0.5 km

4065 km 21h11

Traverser Kittilä

4066 km 21h12

➡ Prendre à droite: **79 / Valtatie**

Sortie de Kittilä

4068 km 21h19

C

Etape B: Kittilä, 79

4069 km 21h21

➡ Prendre à gauche: **80**


4069 km 21h22

80

Continuer sur : **80**

4076 km 21h28

VOTRE AVIS

4115 km 22h12		Prendre à gauche: 9552	
4117 km 22h17		 Continuer à gauche: 9552 / Pokantie	
4152 km 23h31		 Continuer à gauche: 9552 / Pokantie	
<hr/>			
4157 km 23h43	955	Prendre à droite: 955	
<hr/>			
4157 km 23h43		Prendre à droite: Kirstintie	
<hr/>			
	D	Etape C: Kittilä, Kirstintie	
4158 km 23h46			
<hr/>			
4265 km 01h40	955	Prendre à droite: 955	
<hr/>			
		Entrer dans Inari	
4266 km 01h43		 Prendre à droite: E75 / 4 / Inarintie	
4266 km 01h45		 Prendre à gauche: Pappilantie	
4266 km 01h45			
<hr/>			
	E	Arrivée: Inari, Pappilantie	
		Faites taire votre smartphone pendant vos trajets	

Une fois par mois et avant tout long trajet, pensez à vérifier la pression de vos pneus à froid.

